



**КОМИТЕТ ИМУЩЕСТВЕННЫХ ОТНОШЕНИЙ  
АДМИНИСТРАЦИИ ПЕРМСКОГО МУНИЦИПАЛЬНОГО ОКРУГА**

**РЕШЕНИЕ**

о размещении объектов № 605

Пермский край  
Пермский округ

17.03.2023

Комитет имущественных отношений администрации Пермского муниципального округа разрешает Акционерному обществу «Газпром газораспределение Пермь» (ИНН 5902183841, ОГРН 1025900512670, почтовый адрес: 614000, г. Пермь, ул. Петропавловская, 43)

размещение объекта «газопровод давлением до 1,2 Мпа, для размещения которого не требуется разрешения на строительство».

на землях муниципальная собственность.

на срок 1 год с 17.03.2023 г. по 16.03.2024 г.

Местоположение: Пермский край, Пермский муниципальный округ, с. Култаево, кв-л Копыловский, ул. Ветвистая, 123а.

Приложение: схема предполагаемых к использованию земель или части земельного участка.

Особые условия использования:

1. При размещении объекта учесть параметры ширины проезда улично-дорожной сети, во избежание сужения полосы отвода дороги.
2. Получение разрешения на производство земляных работ.

Председатель комитета  
имущественных отношений  
администрации Пермского  
муниципального округа



(подпись, печать)

Д.В. Ракицкий

# Схема предполагаемых к использованию земель или части земельного участка

Объект: Газопровод давлением до 1,2 Мпа включительно, для размещения которого не требуется разрешения на строительство

Местоположение: расположенных рядом с домом по адресу: Пермский край, Пермский муниципальный округ, с.Култаево, кв-л Копыловский, ул. Ветвистая, 123а

Площадь земель или части земельного участка, кв.м.: 36

Категория земель: земли населенных пунктов





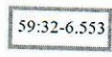


Вид разрешенного использования: -

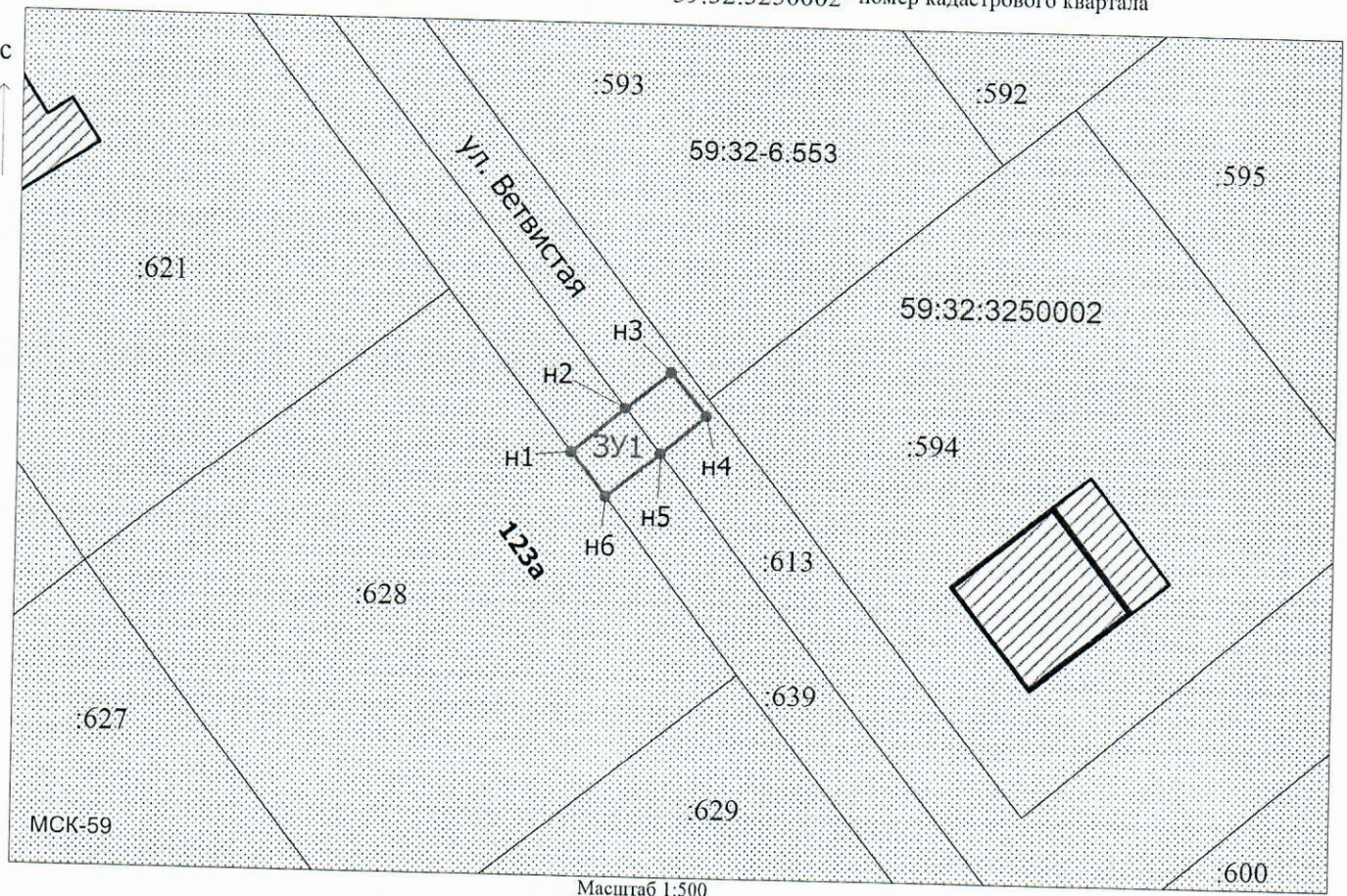
Каталог координат, м

№ точки границы	X	Y
н1	506800.57	2213045.83
н2	506803.69	2213049.61
н3	506806.30	2213052.77
н4	506803.22	2213055.31
н5	506800.55	2213052.08
н6	506797.42	2213048.29

Описание границ смежных землепользователей:  
 От точки н1 до точки н2 - земельный участок с кадастровым номером 59:32:3250002:639  
 От точки н2 до точки н5 - земельный участок с кадастровым номером 59:32:3250002:613  
 От точки н5 до точки н6 - земельный участок с кадастровым номером 59:32:3250002:639  
 От точки н6 до точки н1 - земельный участок с кадастровым номером 59:32:3250002:628

### Условные обозначения:

-  - предполагаемый участок земель, на которых планируется размещение объекта
  -  :628 - границы и номер земельного участка, сведения о которых внесены в ЕГРН
  -  - границы объекта капитального строительства, сведения о котором внесены в ЕГРН
  -  - граница кадастрового квартала
  -  - зоны с особыми условиями использования территории, сведения о которых внесены в ЕГРН
  -  - обозначение запрашиваемого земельного участка
  -  н1 - характерная точка границ земель или части земельного участка
- 59:32:3250002 - номер кадастрового квартала



Заявитель: Киямова Д.Х. / Киямова Д.Х.  
 (подпись, расшифровка подписи)

МП  
 (для юридических лиц  
 и индивидуальных предпринимателей)